

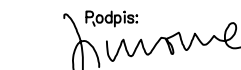
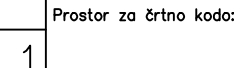


Situacija odvodnje in meteorna
kanalizacija
2. FAZA (km 2.590 – km 2.790)

LEGENDA:

- vkopna/nasipna brežina
- tlakovan jarek
- asfalt/vozišče
- asfalt/pločnik
- predviden koridor vozišča regionalne ceste R3
- asfaltna mulda 50/5 cm (žlota)
- bankina/berma
- betonski robnik 15/25 cm
- poglobljen betonski robnik 15/25 cm
- betonski robnik 10/20 cm
- parcelsna meja
- meja KO
- predviden meteorni kanal/drenaža
- predviden CP/RJ

 OBČINA BREŽICE  DROMOS d.o.o.	Investitor: Občina Brežice, Cesta prvih borcev 18, 8250 Brežice	
	Naslov projekta/Objekt: Izgradnja pločnika in AP ob LC 024662 Glogov Brod-Dečno selo in ob cesti R3-676/2204 Sp.Pohanca-Kapele od km 2.590 do km 3.780	
	Št. projekta: D145	Vodja projekta: mag. Simona Maksimovič, u.d.i.g.
	Št. načrta: D145-2020	ID številka IZS: IZS G-3002
Vrsta projekta: PZI-po recenziji	Merilo: 1:250	Datum: December 2020 Julij 2021
	Vsebinska risba: Situacija odvodnje in meteorna kanalizacija km 2.590 – km 2.790	
Sodelavci: Suzana Pandža Novak Damjan Gerljevič, u.d.i.vki.		Podpis: 
Št. odseka: 2204 024662	Arhivska št.: 0013	Faza/objekt: 004.2105
Šifra pril.: G.121.1		Prostor za črtno kodo: 
		Št. priloge: G.121.1